
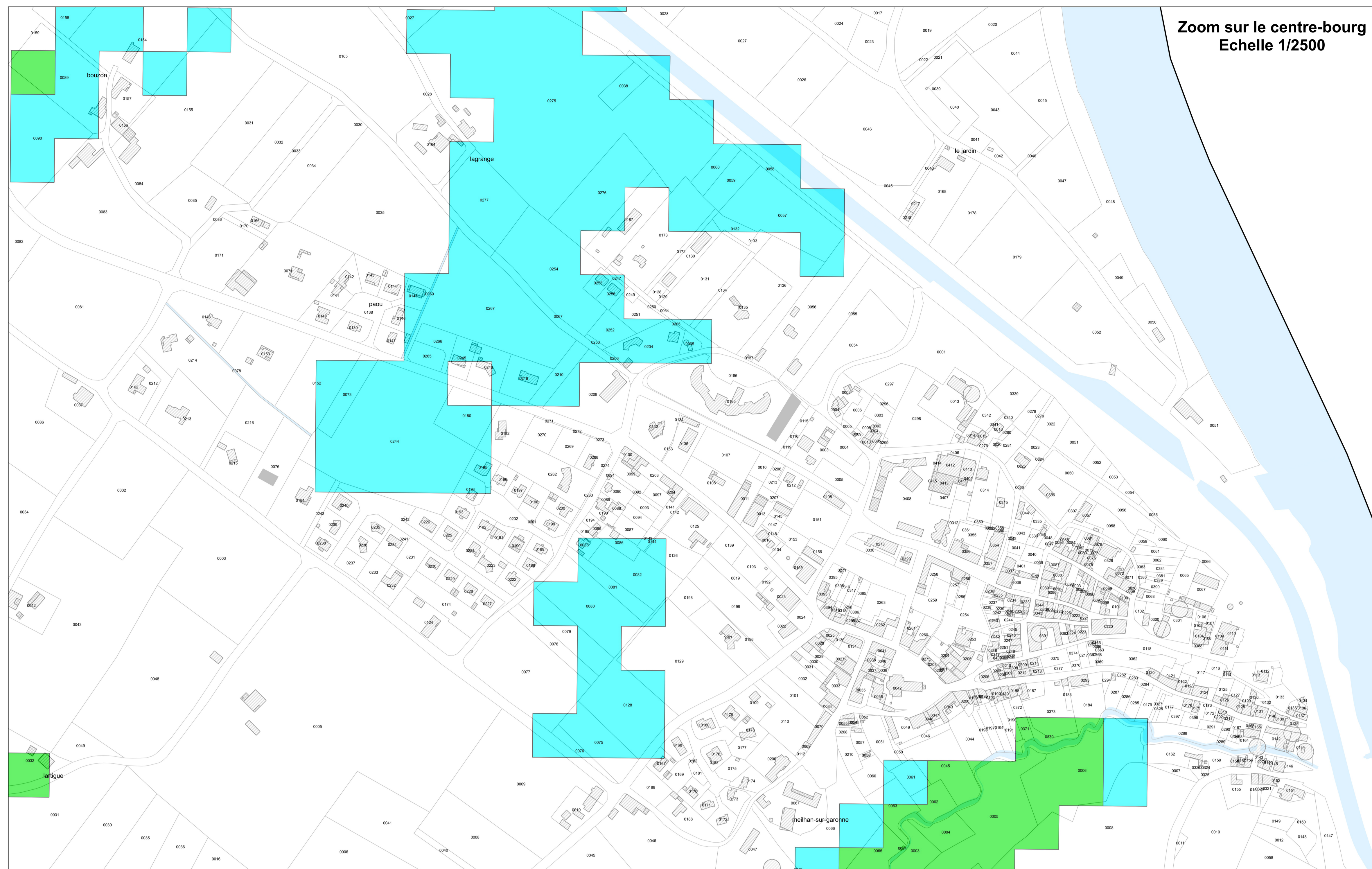


PLAN DU RISQUE INCENDIE DE FORET
 ECHELLE : 1/10000

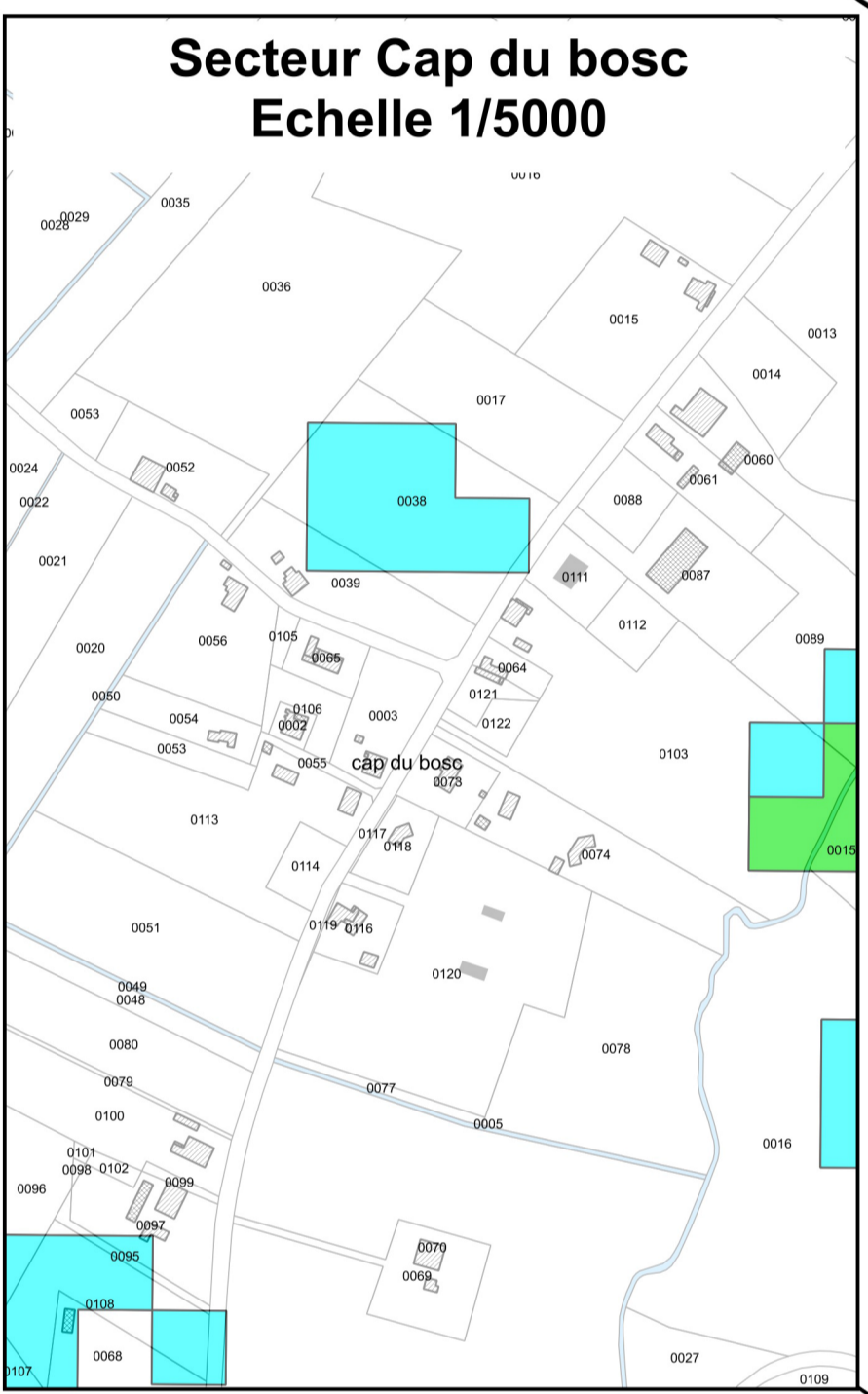
PRESCRIPTION DU PLU : 26/09/2015
 DEBAT SUR LE PADD : 18/11/2016
 ARRÊT DU PLU : 13/11/2018
 ENQUÊTE PUBLIQUE : Du 18/06/2019 au 19/07/2019
 APPROBATION DU PLU : 04/07/2020

6.5.b

Bureau d'études UrbaDoc
 Chef de projet : ELODIE BADIANE
 9, avenue Maurice Bourgas Mounoury
 31200 TOULOUSE
 05 34 42 02 91
 contact@ee-urbaDoc.fr



Secteur Cap du bosq
 Echelle 1/5000

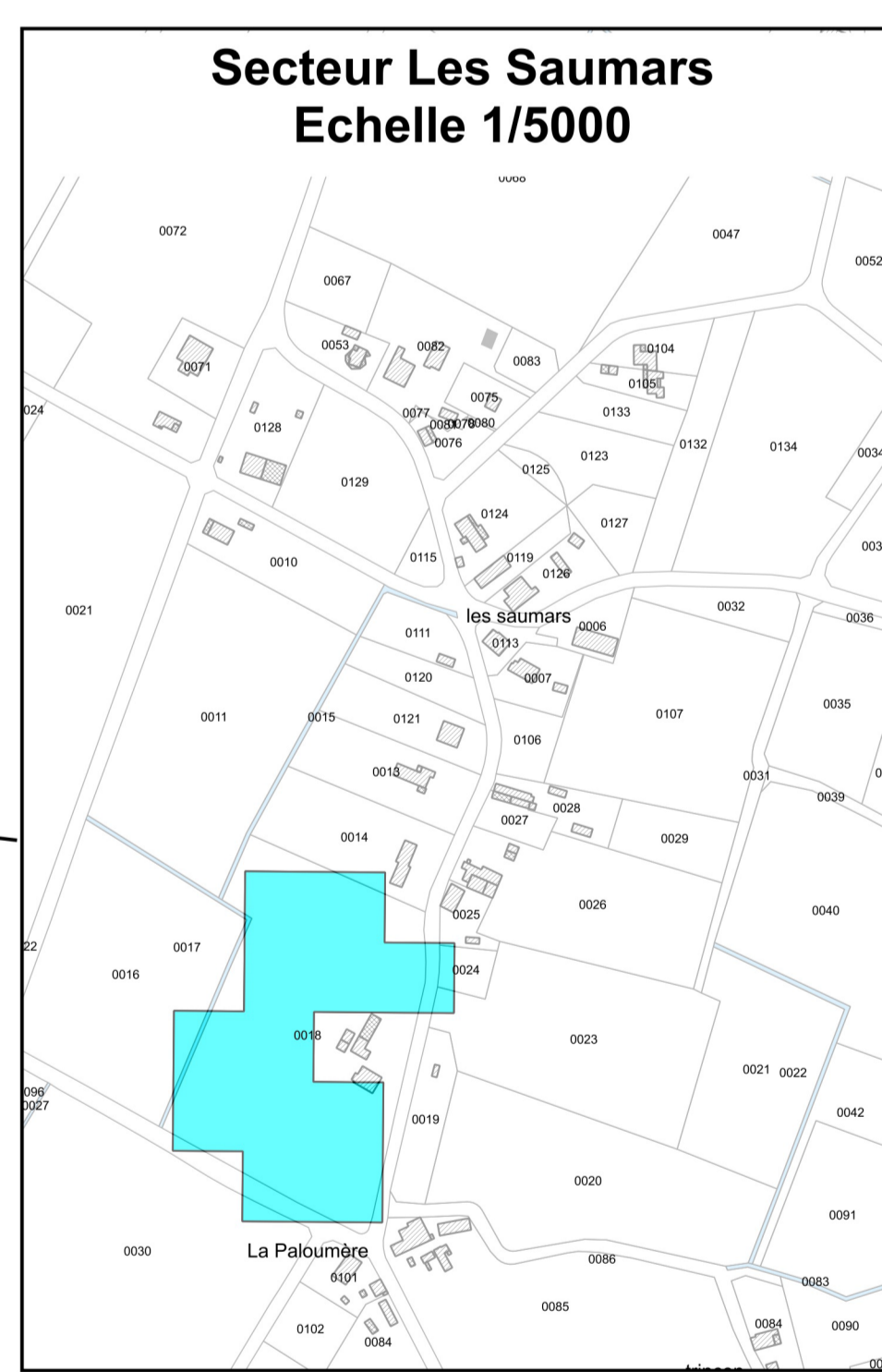


Légende

- Aléa feu de forêt
- Aléa nul
- Aléa très faible
- Aléa faible
- Aléa moyen
- Aléa fort
- Aléa très fort

Les éléments de prescription reportés sur ce plan sont donnés à titre indicatif seulement.
 Se référer au Porter-à-Connaissance de l'état pour juger de l'opportunité de ces éléments.

Secteur Les Saumars
 Echelle 1/5000



Secteur Sibadet
 Echelle 1/5000

