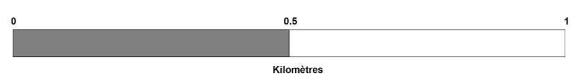
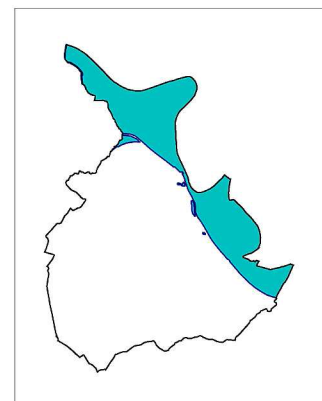


PRESCRIPTION DU PLU : 26/09/2015
DEBAT SUR LE PADD : 18/11/2018
ARRÊT DU PLU : 13/11/2018
ENQUÊTE PUBLIQUE : Du 18/06/2019 au 19/07/2019
APPROBATION DU PLU : 04/07/2020

6.4.d

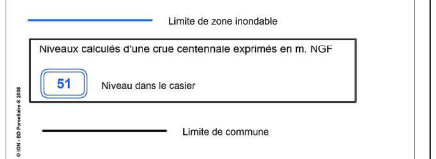
Bureau d'Études UrbaDoc
Chef de projet : Étienne BADIANE
55, Avenue des Miralles
31200 TOULOUSE
05 34 42 02 91
contact@e-urba.fr



PRÉFET DE LOT-ET-GARONNE
Direction Départementale des Territoires
Service Risques Sécurité
Prévention des Risques
1732 avenue de Colmar
47916 Agen cedex 9

Plan de Prévention des Risques naturels
MEILHAN / GARONNE nord (Secteur du Marmandais)
Approuvé par arrêté préfectoral n° 2010-250-0057 du 7 septembre 2010

- Hauteur de digues en mètres**
- inférieure à 2 mètres
 - supérieure ou égale à 2 mètres
- Zonage**
- Rouge Clair (champ d'expansion en secteur d'aléa fort à très fort)
 - Rouge Clair tréfilé (secteur urbanisé en aléa très fort)
 - Rouge Foncé (champ d'expansion en secteur d'aléa Majeur)



Échelle 1/5 000°

INONDATION :
Carte de zonage

